

第7回まちづくり協議会を開催しました！

今号のまちづくりニュースでは、第7回まちづくり協議会の開催内容と今後のスケジュールについてご報告します。

1. 第7回協議会開催報告

開催日時：令和元年11月17日(日)13時30分～
 開催場所：石油鑿井機製作(株)事務所
 参加人数：15名
 開催内容：
 1) 前回のさらい 4) まとめ
 2) まち歩きのポイントと歩き方 5) 発表
 3) まち歩き



会場風景

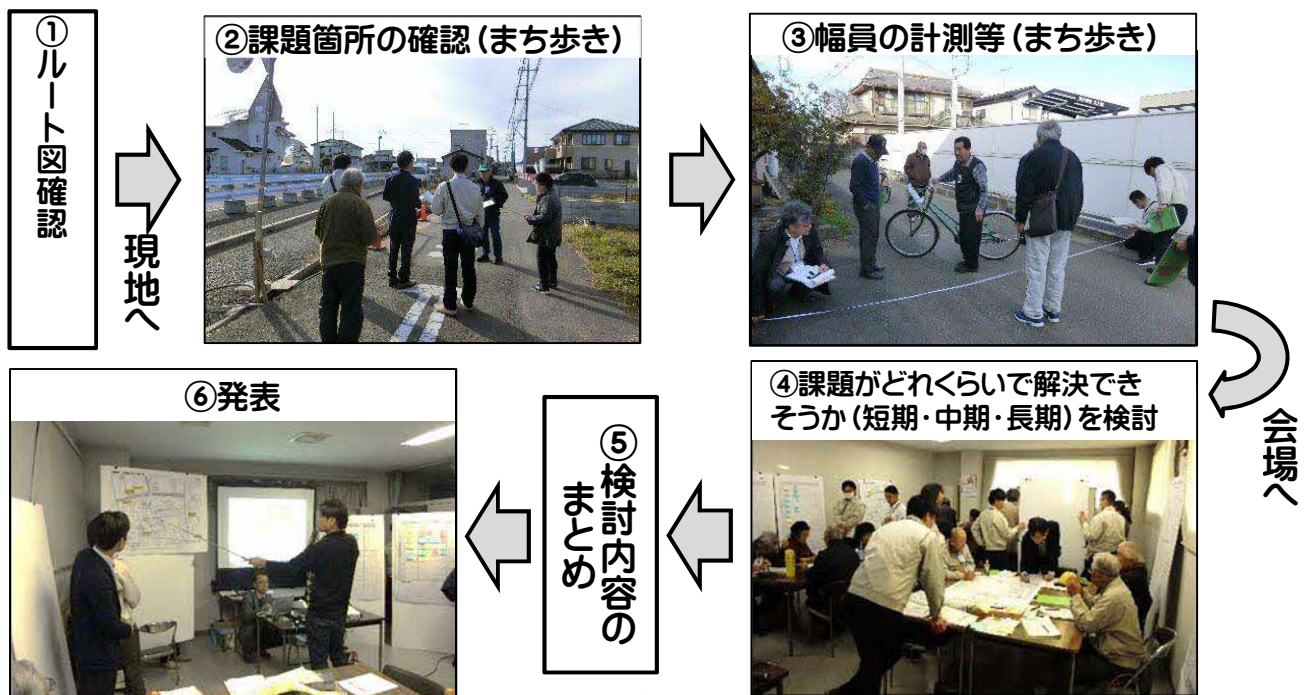
1) まち歩き ～身近な問題とすぐできる整備を実際に確認しよう～

第7回協議会では、「まちの課題箇所の確認」「短期で取り組める身近な問題について考える」を目的として、これまで協議会で検討を行ってきた内容も含め、各班に分かれまち歩きを行いました。

まち歩きは、A、B、C、Dの4班に分かれ、まち歩きルート図をもとに該当地点の確認や写真撮影、幅員の計測等を行いました。

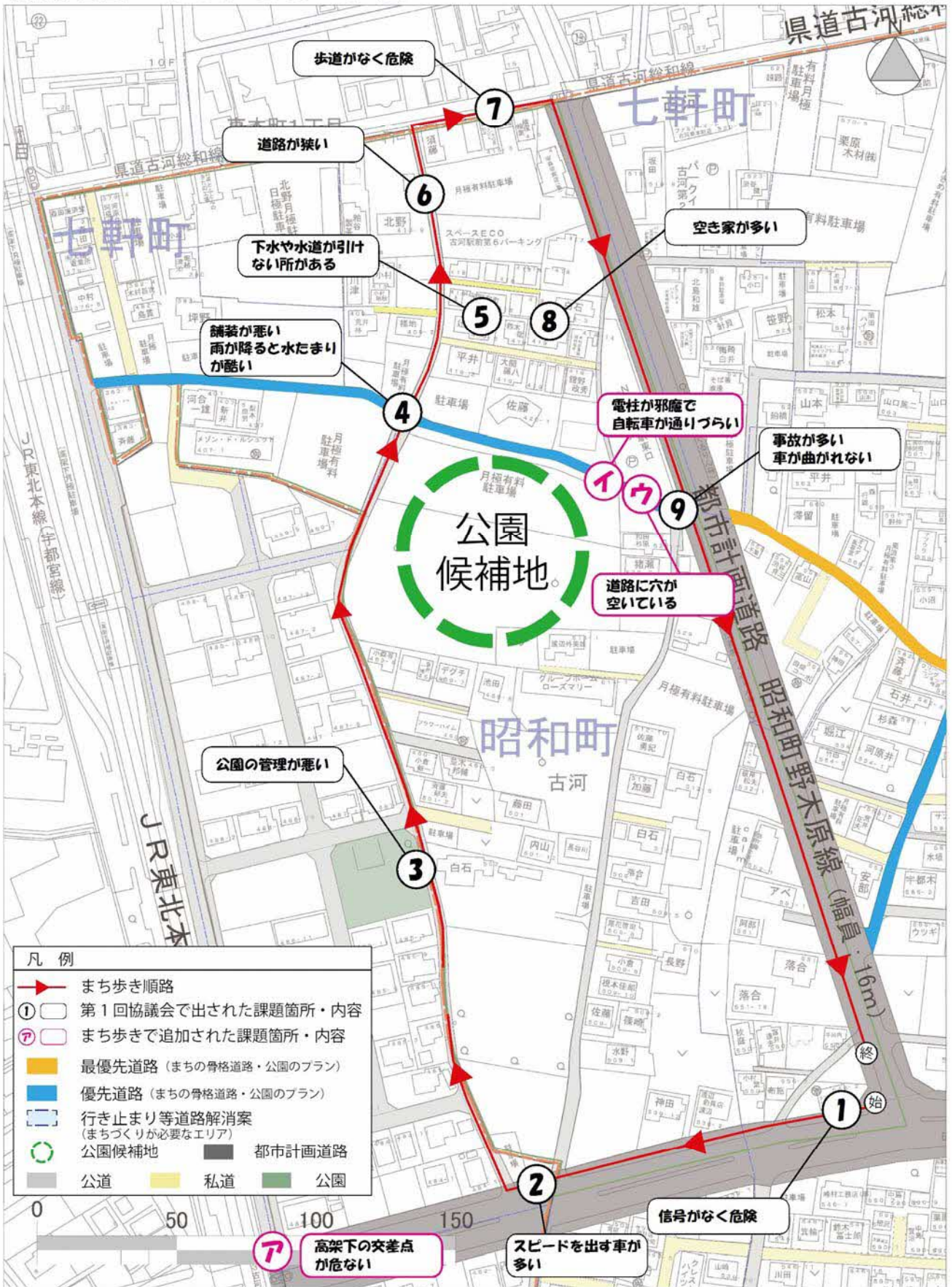
その後、会場に戻り、班ごとに、まち歩きで確認した事項や、新たな課題、解決策についてまとめ作業を行い、それぞれの課題が、どれくらいで解決できそうか(短期・中期・長期)について、検討を行い、各班の代表者に発表していただきました。

各班のまち歩きの結果は次のページ以降をご参照ください。



駅南地区 まち歩きルート図

～身近な問題とすぐ出来る整備を実際に確認しよう～【A班】



全長：約980m

※図内の都市計画道路及び行き止まり道路等解消案（まちづくりが必要なエリア）等の線形は概ねの位置を示しており、正確なものではありません。

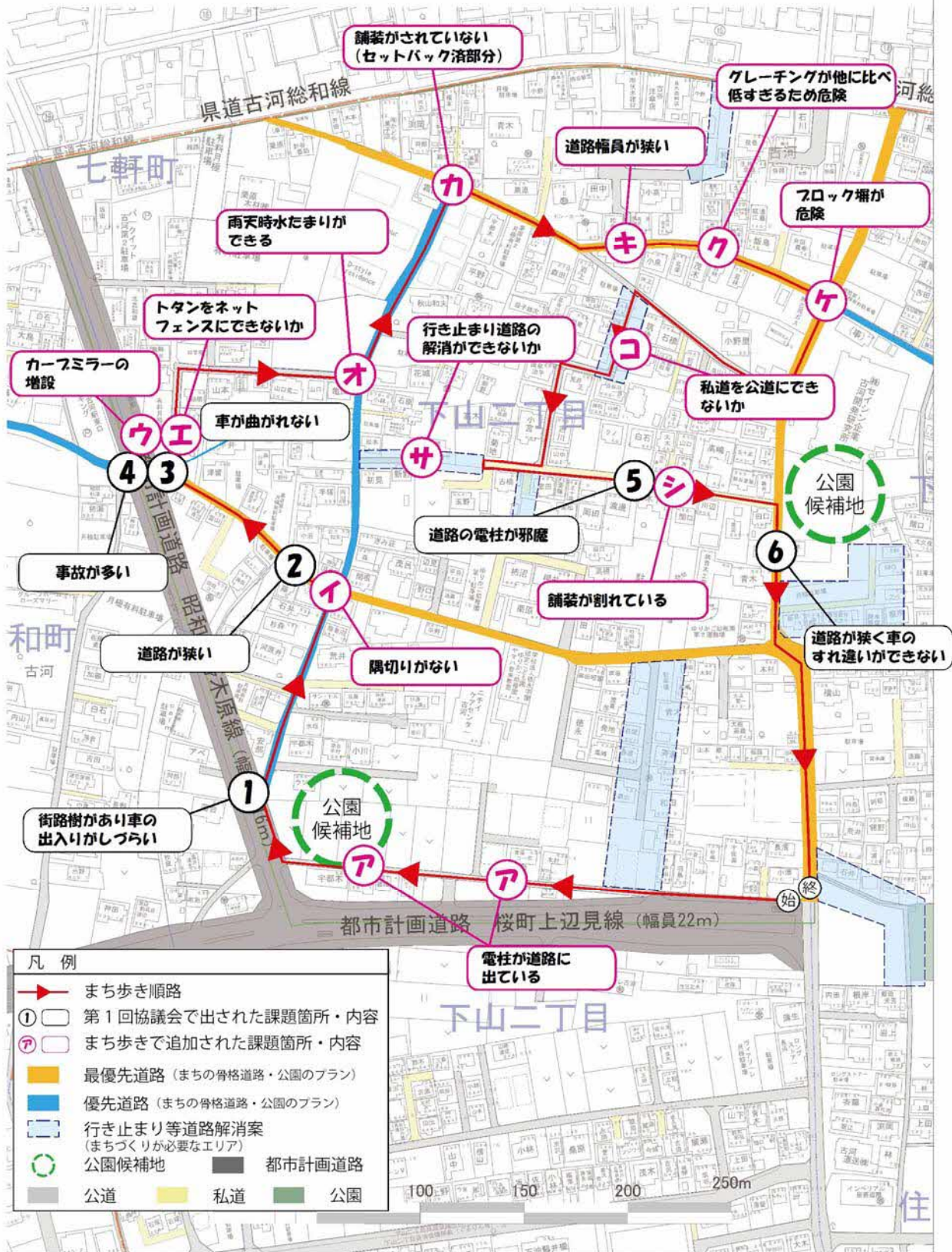
課題地点の写真（抜粋）



駅南地区 まち歩きルート図

～身近な問題とすぐ出来る整備を実際に確認しよう～

[B班]



全長：約1,560m

※図内の都市計画道路及び行き止まり道路等解消案(まちづくりが必要なエリア)等の線形は概ねの位置を示しており、正確なものではありません。

課題地点の写真（抜粋）



① 街路樹があり車の出入りがしづらい



① 街路樹があり車の出入りがしづらい



④ 事故が多い



イ 隅切りがない



ウ カーブミラーの増設



オ 雨天時水たまりができる



ク グレーキングが他に比べ低すぎるため危険



シ 舗装が割れている

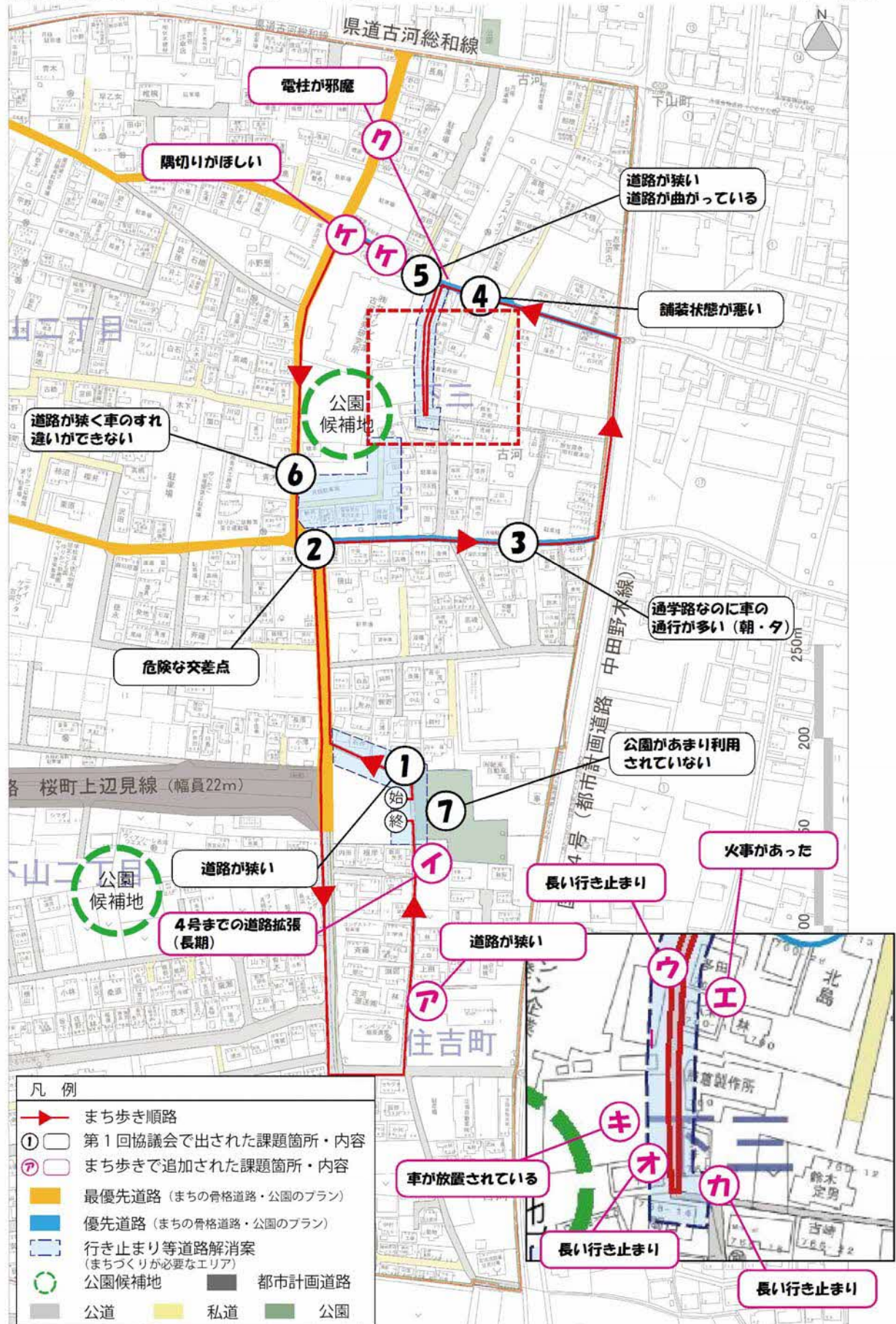
■課題地点の写真（抜粋）



駅南地区 まち歩きルート図

～身近な問題とすぐ出来る整備を実際に確認しよう～

[D班]



全長：約1,360m

※図内の都市計画道路及び行き止まり道路等解消案(まちづくりが必要なエリア)等の線形は概ねの位置を示しており、正確なものではありません。

■課題地点の写真（抜粋）

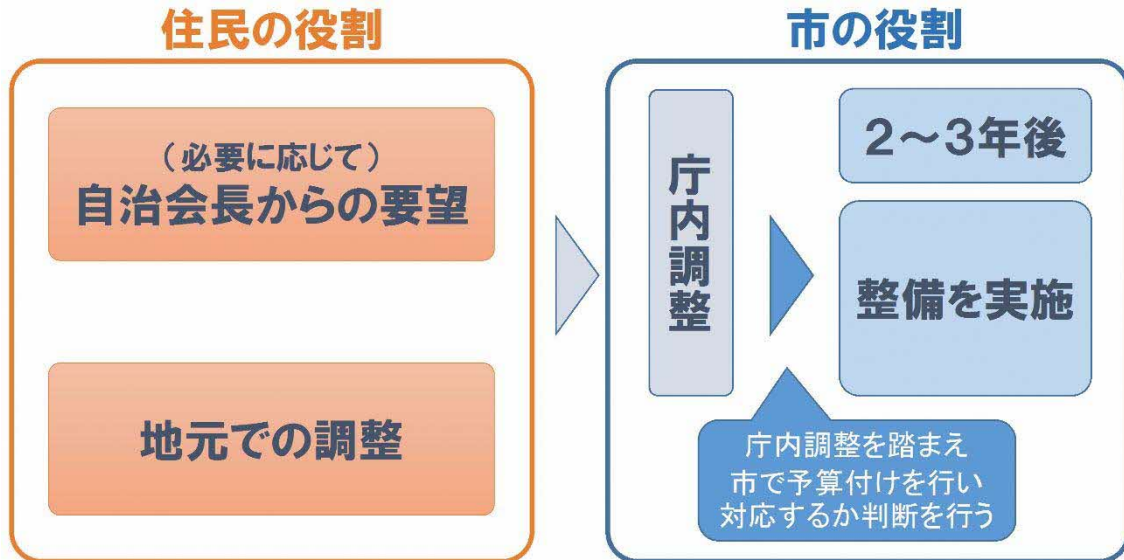


3) 短期で解決できそうな課題の改善までの流れ（予定）

第7回協議会で、出された「短期で解決できそうな課題」について、現在、庁内調整を行っています。

短期で解決できそうな課題については、市または必要に応じて自治会長など地元が主体となって調整の上、準じ市で来年度（令和2年度）以降に予算付けを行い、対応していきます。

短期で解決できそうな課題の対応については、次回以降、開催する協議会の中で報告していく予定です。



2. 今後のスケジュール

第8回協議会では、身近な課題の対応方法についてご紹介し、まちのルールプラン作成②として建物高さ、道路や隣接地と建物の間隔、敷地面積の最低限度、建物の色について検討を行います。

第9回協議会では、まちのルールプラン作成③として、垣又は柵の制限等について検討を行い、今後の進め方についてご紹介します。

