

# 1 概 況

# 1 沿革

古河市は、平成17年9月12日に旧古河市、旧猿島郡の総和町、三和町、の1市2町が合併して誕生しました。関東平野のほぼ中央、茨城県の最西端に位置し首都圏60キロメートルという地理的条件に恵まれ人口約14.3万人の茨城県西地域の中心的な都市です。

旧古河市は、「万葉集」や「吾妻鏡」に名前が出てくるなど、その歴史は古代にさかのぼります。中世の室町時代、近世の江戸時代においても関東の政治・文化の中心の一つとして栄えました。明治初期、廃藩置県により古河藩は、古河県、印旛県、千葉県へと編入され、明治以降は製糸業が産業の支えとなっていました。昭和25年に県内で4番目の市制施行、昭和30年の猿島郡新郷村との合併を経て、県西地方の核心的な都市として発展しました。

旧総和町は、昭和30年の猿島郡香取村、桜井村、勝鹿村、岡郷村の4か村合併により総和村が誕生し、昭和43年に町制を施行いたしました。新農村建設計画や工業誘致条例の制定、首都圏整備法の都市開発区域の指定、丘里・北利根両工業団地や駒羽根住宅団地の造成等により、純農村から田園工業都市的形態へと移り変わりました。

旧三和町は昭和30年の猿島郡幸島村、八俣村、結城郡名崎村の3か村合併により三和（みわ）村が誕生し、昭和44年に町制（さんわ）を施行いたしました。古くから農業を中心として発展してきましたが、首都60キロメートル圏内という特性から、都市近郊型の露地野菜や花き栽培等の新しい農業が展開されるとともに、住宅開発が進展するなど、純農村型から農住混在型の地域構造に変化しました。

## 2 3市町のあゆみ

西暦	年号	月	事 項
1950	昭和 25	8	市制施行(1日)(旧古河市)
1953	28	2	NHKテレビ本放送開始
1954	29	7	自治体警察古河市警察署を県警本部に移管(旧古河市)
1955	30	2	猿島郡幸島村・八俣村、結城郡名崎村が合併し三和(みわ)村が誕生(11日)(旧三和町)
		3	古河市に猿島郡新郷村を編入(15日)(旧古河市)
			猿島郡香取村、桜井村、勝鹿村、岡郷村が合併し総和村が誕生(16日)(旧総和町)
1956	31	1	三和村初の村議会選挙が行われる(旧三和町)
1957	32	9	三和村区長会発足(旧三和町)
		11	千賀覚次氏名誉市民に推挙(旧古河市)
1960	35	3	上水道事業開始(旧古河市)
		9	テレビのカラー放送開始
1962	37	4	有線放送開始(旧三和町)
1964	39	5	総和中体育館でNHKテレビ「のど自慢大会」が開催される(旧総和町)
		10	東京オリンピック開催
1966	41	9	献血最優秀地区として厚生大臣表彰(旧古河市)
1967	42	4	小・中学校完全給食開始(旧総和町)
		11	地方自治発展業績により自治大臣賞受賞(旧総和町)
1968	43	1	町制施行(1日)(旧総和町)
		2	渡良瀬総合運動場完成(旧古河市)
		8	総和局電話ダイヤル化(旧総和町)
		11	古河市文化賞制定(旧古河市)
1969	44	1	町制施行され、三和(さんわ)町に名称変更(1日)(旧三和町)
		4	県立古河第三高等学校開校
		5	学校給食センターが完成し、給食を開始(コールドチェーン方式)(旧三和町)
		9	学校給食共同調理場新築(旧古河市)
			保健文化賞受賞(旧古河市)
1970	45	4	県立総和工業高等学校開校
		8	佐藤洋之助、松岡武保両氏が名誉市民に推挙(旧古河市)
1971	46	1	市街化区域、市街化調整区域設定(旧古河市・旧総和町)
		2	地域集団電話(農集電話)が開通(旧三和町)
		3	茨城西南地方広域市町村圏事務組合設立
			町章の制定(旧総和町)
		10	高橋欣一郎氏名誉町民に推挙(旧総和町)
			役場新庁舎完成(旧総和町)
			第1回町民体育大会開催(旧三和町)
		8	4町1村の共同事業ゴミ処理場が境町に完成(旧総和町・旧三和町)
1973	48	6	全町電話自動化が実現(旧三和町)
		10	石油ショック始まる
		11	第1回町民体育大会開催(旧総和町)
1974	49	3	全国高校バレーボール選抜大会で県立古河一高優勝
		4	茨城西南地方広域市町村圏事務組合消防本部が発足
			思川浄水場完成(旧古河市)
		5	町営水道給水開始(旧総和町)
		10	茨城国体開催
			第29回茨城国体バレーボール競技会開催(旧古河市)
1975	50	1	合併20周年記念式典、総和音頭制作発表披露(旧総和町)
		3	県指定文化財中山家移築工事完成(旧古河市)
			「三和町農村総合整備計画書」策定(旧三和町)
		4	塚田義一氏名誉町民に推挙(旧総和町)
		5	広域消防総和分署庁舎完成(旧総和町)
		6	広域消防三和分署庁舎完成(旧三和町)
		12	国指定文化財飛田家移築完成(旧古河市)
1976	51	4	「総和町総合振興計画基本計画」策定(旧総和町)
			有線放送通話を廃止し、放送だけに(公社電話の普及率70.5%)(旧三和町)
		9	「三和町総合振興計画基本構想」策定(旧三和町)
		10	「古河市財政再建計画」策定(旧古河市)
		12	「古河市総合計画」策定(旧古河市)
1977	52	1	農村総合整備モデル事業始まる(旧三和町)
		3	第1回桃まつり(旧古河市)

西暦	年号	月	事項
1978	昭和 53	1	三和祇園ばやしが県指定無形民族文化財に指定(旧三和町)
		5	東北本線古河駅付近連続立体交差高架事業(通称:鉄道高架事業)起工式(旧古河市)
		9	有線放送から屋外放送に全面切り替え(旧三和町)
1979	54	12	上水道事業通水開始(旧三和町)
		1	全国高校サッカー選手権大会で県立古河一高優勝
1980	55	1	三和音頭が制定される(旧三和町)
		4	市の木「けやき」・市の花「ハナモモ」を決定(旧古河市)
1981	56	8	市民憲章制定(旧古河市)
		1	全国高校サッカー選手権大会で県立古河一高2度目の優勝
1982	57	4	県立総和高等学校開校
		10	第1回三和町産業祭開催(旧三和町)
1983	58	3	「新三和町総合振興計画」策定(旧三和町)
1984	59	8	故秋山才助氏名誉町民に推挙(旧総和町)
		3	鉄道高架事業完成(旧古河市)
1985	60	7	第1回総和町民号実施(旧総和町)
		11	1万円札など新紙幣発行
		2	町民憲章制定・町の木「けやき」・町の花「コスモス」を決定(11日)(旧三和町)
1986	61	3	町民憲章制定・町の木「もくせい」・町の花「サルビア」を決定(16日)(旧総和町)
			古河駅東口広場の整備完了(旧古河市)
			科学万博が筑波研究学園都市で開催(3/17~9/16)
1987	62	4	栃木県喜連川町と姉妹都市の提携(旧古河市)
		10	広域中央運動公園総合体育館完成
			総和町合併30周年記念式典(旧総和町)
1988	63	1	タイムカプセル埋設(旧総和町)
		3	三和北中でNHKテレビ「のど自慢大会」が開催される(旧三和町)
		4	県立三和高等学校開校
1989	平成元年		総和町コミュニティセンター開館(旧総和町)
		9	非核平和都市宣言(旧古河市)
		11	市街化区域、市街化調整区域が決定(旧三和町)
1990	2	1	地域住民の交流の場としてコミュニティセンターを各地に新設(旧古河市)
		3	「三和農業振興地域整備計画書」策定(旧三和町)
		4	平和都市宣言(旧総和町)
1991	3	7	第1回全国三和サミットが京都府三和町で開催される(22日~23日)(旧三和町)
			古河市役所新庁舎完成(旧古河市)
		10	「新三和町総合振興計画(後期基本計画)」策定(旧三和町)
1992	4	4	古河・総和・野木・北川辺の4市町の「三国サミット」開催(旧古河市・旧総和町)
		7	広域中央運動公園陸上競技場完成(旧総和町)
			全国三和友好姉妹都市提携書が調印(旧三和町)
1993	5	11	自治制公布100年記念で全国表彰(旧古河市)
			山形県真室川町と姉妹都市盟約を締結(旧総和町)
		1	昭和天皇崩御(1/6)、翌日「平成」と改元
1990	2		大和田「磐戸神楽」が県指定無形民族文化財に指定(旧三和町)
		3	町制20周年記念事業の一環として、タイムカプセル埋設(旧三和町)
		4	消費税実施
1991	3	6	平野二郎氏を名誉市民に推挙(旧古河市)
		4	福井県大野市と姉妹都市の提携(旧古河市)
		6	関戸の宝塔・女沼のささらなど町指定文化財の指定開始(旧総和町)
1992	4	11	古河歴史博物館開館(旧古河市)
		3	「第4次総和町総合計画」策定(旧総和町)
			「第3次三和町総合振興計画」策定(旧三和町)
1993	5		篆刻美術館開館(旧古河市)
		3	古河歴史博物館が「日本建築学会賞」を受賞(旧古河市)
		4	潤いのあるまちづくりに関し、自治大臣賞受賞(旧古河市)
1994	6		新4号国道前線開通
		5	「三和町文化振興計画」策定(旧三和町)
		8	故青木保夫氏名誉町民に推挙(旧総和町)
1995	7	10	ネーブルパーク竣工式(旧総和町)
		5	第1回女性模擬議会開催(旧三和町)
		7	第1回古河おんなまつり開催(旧古河市)
1996	8	10	「三和町コミュニティ推進計画」策定(旧三和町)

西暦	年号	月	事	項
1994	平成6	4	パスポート窓口、開設(旧古河市)	
		8	古河クリーンセンター完成(旧古河市)	
1995	7		町コミュニティ推進協議会が設立(旧三和町)	
		1	福祉の森診療所開設(旧古河市)	
		3	古河街角美術館開館(旧古河市)	
		4	中国三河市を友好訪問(旧総和町)	
		8	模擬議会開催(旧総和町)	
1996	8		NHK夏期巡回ラジオ体操開催(旧総和町)	
		10	総和町合併40周年記念式典(旧総和町)	
		4	福祉の森総合会館会館(旧古河市)	
		6	大久保翠洞氏・川島恂二氏に市民栄誉賞を授与(旧古河市)	
1997	9	7	新総和音頭「関東ド・マンナカ」発表(旧総和町)	
		11	「第3次古河市総合計画」策定(旧古河市)	
		4	町のシンボルマーク決定(旧三和町)	
1998	10	7	三国サミット公共施設相互利用開始(旧古河市・旧総和町)	
		10	全国足利氏ゆかりの会総会開催(旧古河市)	
			総合体育館でNHKテレビ「のど自慢大会」が開催される(旧総和町)	
		12	地球温暖化防止京都会議開催	
		2	長野冬季オリンピック開催	
1999	11	6	市内循環バス「ぐるりん号」運行開始(旧古河市)	
		10	古河文学館開館(旧古河市)	
			姉妹都市提携10周年記念・真室川町と災害時における相互応援協定締結(旧総和町)	
		8	上尾崎地区オウム対策協議会結成(旧三和町)	
2000	12	1	優良情報化団体として自治大臣表彰(旧古河市)	
		5	三和町オウム真理教対策協議会設立(旧三和町)	
		6	県から花き銘柄産地に指定される(旧三和町)	
		10	第1回「関東ド・マンナカ祭り」開催(旧総和町)	
		11	国際規格ISO14001認証取得(旧総和町)	
2001	13		中国三河市と国際友好交流都市協定を締結(旧総和町)	
		3	国際規格ISO14001認証取得(旧古河市)	
		4	介護保険制度スタート	
			図書館資料館「燦SUN館」が開館(旧三和町)	
		8	緑化推進に関する内閣総理大臣表彰(旧古河市)	
2002	14	9	市制50周年記念式典を挙行(旧古河市)	
		10	古河市・岩井市・猿島郡内の公共施設相互利用開始	
		12	タイムカプセル埋設(旧古河市)	
		3	「第5次総和町総合計画」策定(旧総和町)	
			「第4次三和町総合振興計画」策定(旧三和町)	
2003	15		古河市消防署新庁舎完成(旧古河市)	
		5	子供模擬議会開催(旧総和町)	
		8	「三和町都市計画マスタープラン」策定(旧三和町)	
2004	16	1	欧州通貨統一(ユーロ)	
		4	「三和町地球温暖化対策実行計画」策定(旧三和町)	
		12	古河市役所において3市町の首長が合併について協議し法定協議会設置に向けて合意(9日)	
2005	17	3	古河市・総和町・三和町合併協議会設立(1日)	
		7	第6回合併協議会で合併協議会の解散が可決(30日)	
		9	青木來三郎氏古河市民栄誉賞受賞(旧古河市)	
		10	古河総合公園がメリナ・メルクーリ国際賞を受賞(旧古河市)	
		1	永井路子氏を名誉市民に推挙(旧古河市)	
2005	17	2	三和町オウム真理教対策協議会解散(旧三和町)	
		8	古河市・総和町・三和町合併協議会が再開(20日)	
		9	三和町役場新庁舎開庁(旧三和町)	
		11	中国三河市交流10周年記念植樹(旧総和町)	
		12	古河市・総和町・三和町合併推進大会開催	
		2	古河市・総和町・三和町合併協定調印式(27日)	
		3	茨城県知事へ廃置分合を申請(9日)	
		5	総和町合併50周年記念式典(旧総和町)	
		9	三和町閉町式典(3日)(旧三和町)	
	総和町閉町式典(7日)(旧総和町)			
	古河市閉庁式典(9日)(旧古河市)			

# 古河市のあゆみ

西暦	年号	月	事 項
2005	平成 17	9	新「古河市」誕生(12日)
		10	初代市長に白戸仲久氏就任
2006	18	1	新「古河市」誕生記念式典
			福井県大野市、栃木県さくら市、山形県真室川町と「姉妹都市盟約」締結
			市章デザイン決定(1,026点から選定)
		3	「古河市行政改革大綱」が決定
		5	中国三河市と「国際友好交流都市協定」締結
		8	第1回古河花火大会
		10	第18回全国生涯学習フェスティバル「まなびピアいばらき2006」で10イベント開催
2007	19	3	「第1次古河市総合計画」策定
		6	作家・永井路子氏(古河市名誉市民)を古河大使に委嘱
		7	映画監督・樋口真嗣氏を古河大使に委嘱
		8	俳優・渡辺徹氏を古河大使に委嘱
		11	ねんりんピック茨城2007古河市水泳交流大会開催
2008	20	3	プロ野球選手・仁志敏久氏を古河大使に委嘱
		4	自治組織再編
		5	市の木「ケヤキ」、市の花「ハナモモ」制定
		6	「古河市国際交流協会」発足
		7	デマンド交通「愛・あい号」運行開始
			高齢者元気アップ事業開始
		8	市立総和中学校新校舎竣工
		10	水道料金統一
		11	第23回国民文化祭「いばらき2008」開催
2009	21	2	男女共同参画都市宣言
		8	都市計画道路大和田仁連線開通
		9	都市計画道路旭町今泉線開通
			三人乗り自転車貸出開始
		10	市長に白戸仲久氏再任
			「古河市自治基本条例」制定
2010	22	2	奥原晴湖画室移築
		3	「古河市都市計画マスタープラン」策定
		7	「わたらせ水辺の楽校」開校
			観光自転車「コガッツ」開始
		8	住民基本台帳カードの愛称を「MOMOCA」に決定
			「第2次古河市行政改革大綱」策定
		9	関東ド・マンナカ宣言
			合併5周年記念式典
		10	女性消防団員誕生
2011	23	1	愛犬カード「WANCA」交付開始
		3	「MOMOCA」による証明書コンビニ交付開始
			「第1次古河市総合計画(後期基本計画)」策定
			(東日本大震災発生)
		4	古河市文化協会設立
			「ニンジン」県銘柄産地指定
		6	都市計画道路諸川谷貝線一部開通
		8	ブックスタート事業開始
2012	24	2	地域交流センター「はなももプラザ」オープン
		4	「お休み処 坂長」オープン
		6	交通安全都市宣言
		7	渡良瀬遊水地がラムサール条約登録湿地となる
		12	第2代市長に菅谷憲一郎氏就任

西暦	年号	月	事 項		
2013	25	1	羽村市と「災害時相互応援協定」締結		
		2	県西10市町と「県西都市間における災害時相互協定」締結		
		3	第1回サンスポ古河はなももマラソン開催 古河市地域防災計画の改訂(東日本大震災による全面的見直し) 市立第四保育所移転改築 県道尾崎境線・筑西幹線(市道柳橋恩名線)開通		
		4	県立古河中等教育学校開校		
		6	「お休み処 坂長」まちづくり功労者国土交通大臣表彰受賞		
		7	道の駅「まくらがの里こが」オープン		
		9	公用車に電気自動車導入		
		10	市立古河第六小学校竣工		
		11	大野市と「姉妹都市の災害時における行政情報発信に関する覚書」締結		
		12	非核平和都市宣言 市公式ホームページリニューアル		
		2014	26	2	「サニーレタス」「ニガウリ」県銘柄産地指定
				3	「新市建設計画」改定 「第3次古河市行政改革大綱」策定
6	坂東市、境町、五霞町、茨城県建設業協会境支部と「災害時等における相互応援に関する協定」締結				
2015	27	8	市立学校給食センター完成		
		10	小児医療費助成(マル古)の対象者を18歳を迎えた年度末までに拡大		
		1	三国サミット会議(古河市・加須市・野木町)に板倉町が加入し、関東どまんなかサミット会議となる 既締結の三国サミット会議構成市町に加え、新たに加入した板倉町と「災害時等における相互応援に関する協定」「公の施設の相互利用に関する協定」締結		
		2	合併10周年記念キャラクター・ロゴ決定		
		3	県道・結城野田線開通 「若者・子育て世帯」定住促進サポートセンター開設 首都圏中央連絡自動車道(圏央道)境古河IC開通		
		4	野木町と「観光自転車返却受付施設の相互利用に関する協定」締結		
		5	(株)NTTドコモと「モバイル通信を活用した教育ICTによる新たな学びへの取り組みと学力向上を目的とした共同研究に関する協定」締結		
		6	小児医療費助成(マル古)の対象者を20歳を迎えた年度末までに拡大		
		10	合併10周年記念式典 市の鳥「カワセミ」、市の魚「フナ」制定 古河総合公園の愛称「古河公方公園」、中央運動公園総合体育館の愛称「古河はなもも体育館」決定 落語家・春風亭柳橋氏を古河大使に委嘱 アニメーター・浅野恭司氏を古河大使に委嘱		
		12	古河市まち・ひと・しごと創生「人口ビジョン」策定 第2次古河市総合計画「基本構想」議決		
		2016	28	3	市立古河第一小学校新校舎竣工 第2次古河市総合計画「第1期基本計画」策定 古河市まち・ひと・しごと創生「総合戦略」策定
				5	関東どまんなかサミット会議に栃木市が加入し、「災害時等における相互応援に関する協定」「公の施設の相互利用に関する協定」を再締結
7	子育てひろば「駅前ヤンチャ森」オープン 在住外国人支援センター「外国人アットホームin古河」オープン				
10	古河市シニアボランティアポイント事業開始				
11	「駅前送迎保育ステーション」オープン				
12	第3代市長に針谷力氏就任 文部科学省より、教育課程特例校(小学校低・中学年における英語教育)の指定を受ける				
2017	29	2	首都圏中央連絡自動車道(圏央道)茨城県区間全線開通		
		3	駅西地域交流センター「いちようプラザ」オープン		
		6	古河市コミュニティ推進協議会設立		
		7	行政事業レビュー開催		
10	関東どまんなかサミット会議に小山市が加入し、「災害時等における相互応援に関する協定」「公の施設の相互利用に関する協定」を再締結				

西暦	年号	月	事 項
2018	30	1	広報紙を全面リニューアル、お知らせページを月1回発行に変更 学校法人晃陽学園及び学校法人盈科学園と包括連携協定を締結
		3	市公式ホームページリニューアル
		4	中学生までの子どもの医療費(入院・外来自己負担金)を無料化
		10	放課後等デイサービス事業開始 (一社)茨城県古民家再生協会、HomeAway(株)、楽天KIFULL STAY(株)と 「古河市における歴史的建築物活用に関する協力協定」を締結
2019	31	11	三和地域交流センター「コスモスプラザ」オープン
		3	久喜市と「災害時相互応援協定」締結
令和元年	31	4	市立上辺見保育所移転改築 生活応援アプリ「コガノイロ」公開
		5	元号を「令和」に改元
		9	「いきいき茨城ゆめ国体2019」開催(綱引、少林寺拳法)
		10	消費税10%へ引き上げ
		11	ハナモモアロマ商品「はなもものしずく」販売開始
2020	2	12	株式会社 茨城県民球団とのフレンドリータウン連携協定を締結
		3	第2次古河市総合計画「第2期基本計画」策定 コカ・コーラボトラーズジャパン株式会社と包括連携協定を締結 大塚製薬株式会社と包括連携協定を締結
		6	仁連工業団地整備完了
		9	古河市SDGs推進宣言
		11	住友商事株式会社とまちづくりの推進に関する協定を締結
		12	市長に針谷力氏再任



### 3 位置

古河市は、関東平野のほぼ中央、茨城県の西端に位置し、西側が埼玉県、北側が栃木県、東側が結城市、八千代町、南側が五霞町・境町・坂東市と隣接しています。

ほぼ全域にわたって平坦な地形で、気候も概ね温暖であることから、生活の場・生産の場として恵まれた自然条件にあるといえます。

また、東京やさいたま市、宇都宮市までの距離が50～60キロメートルという地理的条件に加え、JR宇都宮線をはじめ、国道4号や新4号国道等の交通ネットワークが整備されていることから、さいたま新都心、小山、宇都宮との交流が盛んであり、近年、人口・住宅・工業化の集積が進んできました。

### 4 土地

市の位置

方位	経度	方位	緯度
東端	139度51分57秒	南端	36度07分33秒
西端	139度41分15秒	北端	36度14分23秒

資料: 国土地理院

市の面積 令和2年7月1日現在

区分	古河市
面積	123.58km <sup>2</sup>

資料: 国土地理院「全国都道府県市町村別面積調」

市本庁の位置及び標高

所在地	経緯度	標高
古河市下大野2248番地	東経 139度45分18秒 北緯 36度10分42秒	17.7m

資料: 国土地理院

### 5 地目別土地面積

各年1月1日現在 単位: m<sup>2</sup>

区分	宅地	田	畑	山林	雑種地
平成28年	29,829,670	15,881,047	37,733,427	8,405,839	8,430,179
29	30,335,150	15,841,591	37,531,464	8,156,665	8,348,965
30	30,699,304	15,806,241	37,248,010	7,837,905	8,574,262
31	30,876,441	15,786,519	37,076,817	7,700,082	8,721,021
令和2年	31,101,530	15,767,558	36,906,709	7,480,445	8,892,742

資料: 資産税課(土地概要調書)

# 6 気象

区分	平成28年					平成29年					平成30年				
	気温(°C)			降水量 (mm)	日照 時間 (h)	気温(°C)			降水量 (mm)	日照 時間 (h)	気温(°C)			降水量 (mm)	日照 時間 (h)
	平均 気温	最高 気温	最低 気温			平均 気温	最高 気温	最低 気温			平均 気温	最高 気温	最低 気温		
年間	15.3	37.1	-4.9	1234.5	1992.9	14.7	37.5	-4.4	1083.0	2164.2	15.8	38.7	-5.8	897.5]	2179.2
1月	4.0	15.6	-4.9	49.5	222.6	3.7	17.3	-4.4	19.0	234.2	2.8	15.3	-5.8	23.5	224.2
2月	5.1	21.1	-3.8	38.0	187.8	5.1	20.0	-3.6	11.5	232.9	3.8	16.3	-5.3	6.5	195.0
3月	8.9	21.7	-2.5	57.0	182.9	7.2	18.1	-2.5	66.5	208.6	10.1	25.2	-1.4	138.0	216.0
4月	14.4	26.4	2.1	102.0	156.5	13.7	28.3	2.1	69.5	217.6	15.9	29.8	3.1	49.5	204.8)
5月	19.6	32.4	10.1	65.5	196.8	19.5	33.2	7.7	51.5	197.9)	19.3	30.6	7.1	87.5]	197.8
6月	22.3	32.8	10.8	73.0	147.3	21.7	31.0	13.4	64.5	179.1	22.5	35.8	14.5	80.0	172.0
7月	24.9	35.2	18.6	119.5	121.1	27.1	35.6	20.9	146.5	152.2	28.2	38.6	18.9	90.5	201.9
8月	26.8	37.1	19.9	282.5	167.7	25.7	37.5	19.7	139.5	74.6	27.8	38.7	15.6	79.5	204.3
9月	23.8	35.2	17.0	224.0	92.9	22.2	33.0	14.4	113.0	144.6	22.4	34.0	13.5	255.5	76.1
10月	17.4	32.7	6.1	57.5	148.4	16.0	28.4	5.0	368.5	112.1	18.1	33.1	8.5	48.5	147.7
11月	9.8	20.2	-2.2	108.0	151.8	9.8	22.2	-1.0	22.0	180.0	12.7	23.3	3.1	20.0	165.0
12月	6.4	17.1	-4.2	58.0	217.1	4.6	16.3	-4.0	11.0	230.4	6.5	20.0	-4.1	18.5	174.4

区分	令和元年					令和2年				
	気温(°C)			降水量 (mm)	日照 時間 (h)	気温(°C)			降水量 (mm)	日照 時間 (h)
	平均 気温	最高 気温	最低 気温			平均 気温	最高 気温	最低 気温		
年間	15.6	37.6	-6.0	1298.5	2020.2	15.6	39.6	-6.0	1160.5	1996.8
1月	3.8	15.4	-6.0	10.0	246.0	5.7	18.8	-2.5	61.0	170.8
2月	5.6	18.8	-3.7	33.5	166.8	6.7	18.5	-6.0	15.0	209.0
3月	9.3	22.9	-1.4	87.0	201.5	9.8)	25.6)	-0.3)	91.5	190.6)
4月	12.9	26.7	-0.2	88.5	211.3	12.0	24.7	2.0	152.5	216.7
5月	19.8	35.1	5.8	83.0	232.4	19.2	30.3	8.0	106.0	174.5
6月	21.5	32.2	15.0	143.0	128.9	23.1	34.3	17.1	190.5	148.0
7月	24.1	36.0	17.5	120.5	68.7	23.6	33.5	17.1	242.5	37.8
8月	28.2	37.6	20.1	85.5	184.0	29.0	39.6	21.4	15.5	242.4
9月	24.4	35.7	16.9	187.5	149.7	23.9	35.5	14.2	126.0	111.0
10月	18.8	30.6	11.4	356.0	112.0	16.6	26.7	4.4	149.0	113.8
11月	11.5	23.6	-0.7	84.5	180.5	12.0	24.0	1.6	10.0	184.6
12月	6.8	18.5	-2.9	19.5	138.4	5.6)	16.4]	-3.9)	1.0	197.6)







観測点:古河地域気象観測所

資料:水戸地方気象台

(注)値]は、準正常値。統計値を求める対象となる資料の一部が許容する範囲内で欠けている。

値]は、資料不足値。統計を行う対象となる資料として許容範囲を超えて欠けているが、その数値以上(以下)であることが確実である。

# 7 市民の暮らし

 (令和2年10月1日現在※) <b>人口</b> 139,396 人 <b>世帯</b> 55,895 世帯	 (令和元年中) <b>出生</b> 1日当たり 2.5 人	 (令和元年中) <b>婚姻</b> 1日当たり 1.7 組	 (令和元年中) <b>離婚</b> 1日当たり 0.6 組
 (令和元年中) <b>死亡</b> 1日当たり 4.3 人	 (令和元年中) <b>転入</b> 1日当たり 19.7 人 <b>転出</b> 1日当たり 19.8 人	 令和2年4月1日現在) <b>公園面積</b> 1人当たり 11.9 m <sup>2</sup>	 (令和元年度) <b>ごみ収集量</b> 1日1世帯当たり 2.4 kg
 (令和元年度) <b>火災発生件数</b> 1ヶ月当たり 4.1 件	 (令和元年度) <b>救急車出場</b> 1日当たり 16.6 件	 (平成30年12月31日現在) <b>医師</b> : 市民672.2人に1人 <b>歯科医</b> : 市民1294.5人に1人	 (平成31年3月31日現在) <b>自家用乗用車保有台数</b> 1世帯当たり 1.6 台
 (令和元年中) <b>交通事故(人身事故)</b> 1日当たり 0.8 件	 (令和元年度) <b>水道</b> 1日1戸当たり給水量 0.8 m <sup>3</sup>	 (令和元年度) <b>古河駅乗客数</b> 1日当たり 13,050 人	 (令和元年度) <b>一般会計決算額(歳出)</b> 1人当たり358,376 円
 (令和元年度) <b>市税</b> 1人当たり 148,738 円	 教員(令和2年5月1日現在) <b>小学校</b> : 児童 14.6人に1人 <b>中学校</b> : 生徒 13.2人に1人	 (平成31年4月1日現在) <b>消防職員</b> 市民 1,141.6人に1人	 (令和2年4月1日現在) <b>市職員</b> 市民 167.2人に1人

※令和2年10月1日現在の人口・世帯については、令和2年国勢調査の速報値を掲載。