

目の不自由な方の災害への備えに

# 耳で聴く ハザードマップ

茨城県では、

視覚に障害のある方や小さな文字が見えにくい  
ご高齢の方などが平時から災害のリスク等を認識し、  
早めの避難につなげていただけるよう、スマホで聴ける  
耳で聴くハザードマップを導入しました。

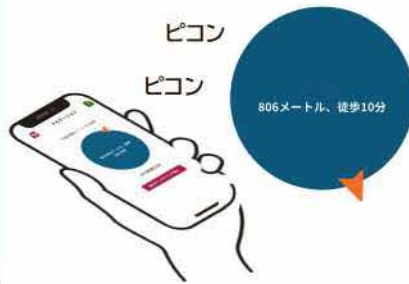


## 耳で聴くハザードマップでできること

自宅等の災害リスクを  
音声読み上げで確認



最寄りの避難場所まで  
音声や振動で誘導



警報や注意報、  
避難情報を音声で確認



Download on the  
App Store




GET IT ON  
Google Play

◀ 「Uni-Voice Blind」アプリを  
インストール(無料)して使ってみましょう!

◀ 具体的な利用方法は  
裏面をチェック!

右のコードは、音声コード Uni-Voice です。  
「Uni-Voice Blind」アプリで読み取ると、  
内容を音声で聞くことができます。  
アプリをインストールしてお試しください。



# ご利用方法

① 各アプリストアから Uni-Voice Blind をインストール



② 初期設定が完了するとアプリのトップ画面が表示されます  
画面上部にある「現在地の情報」ボタンをタップ



④ 画面上部にあるハザードマップのボタンをタップ



③ GPSで現在地の住所を特定し、その地点の気象情報などを音声で確認できます



⑤ ③の地点、および周辺のハザードマップの情報が音声で確認できます

※ 現在地以外で閲覧したい場合は③の画面で任意の住所や施設名を検索してください



⑥ 緑の避難場所のボタンを押すことで、周辺の避難場所を近い順に確認できます

# 各機能について

## 現在地の情報画面

### 住所検索

住所や施設名を検索して現在地以外の情報を確認

### 新着情報を聴く

自治体HP掲載の新着情報を音声で確認

### 防災ガイドを確認する

ハザードマップの手引きを音声で確認



## 平 平常時に確認する情報

## ハザードマップの画面

### 災害種別

タップで各リスク情報を確認(洪水/土砂災害/高潮/津波)

### 平 災害リスクを確認

現在地と現在地の周辺(半径50m~3km圏内で利用者が設定可能)の災害リスク情報、最寄りの避難場所情報を確認



## 災 災害時に確認する情報

### 平 避難場所を確認

ボタンを押すことで、避難場所を近い順に確認

### 音声再生メニュー

再生速度の変更や、巻き戻し、繰り返しが可能

## 避難場所への誘導画面


### 平 最寄りの避難場所を確認

- ・何時の方向にどれくらい進めばたどり着けるかを確認
- ・タップで詳細画面に移動



### 平 災 避難場所の位置を確認

- ・スマホを正面に持ち、矢印の方向に身体を向ける
- ・正しい方向の場合、「ピコン」という効果音と振動でお知らせ



## ● お問い合わせ先

茨城県防災・危機管理課

TEL: 029-301-2879