

対象の地番

大 字	地 番
大 山	1576-1, 1579-2, 1579-4, 1579-5, 1579-6, 1579-7, 1579-8, 1579-9, 1579-10, 1579-11, 1579-12, 1579-13, 1579-14, 1579-15, 1579-16, 1579-17, 1579-18, 1579-19, 1579-20, 1579-21, 1579-22, 1579-24, 1579-25, 1579-26, 1579-27, 1579-30, 1577, 1578

対象の面積

面 積
0.68 ha

対象の位置



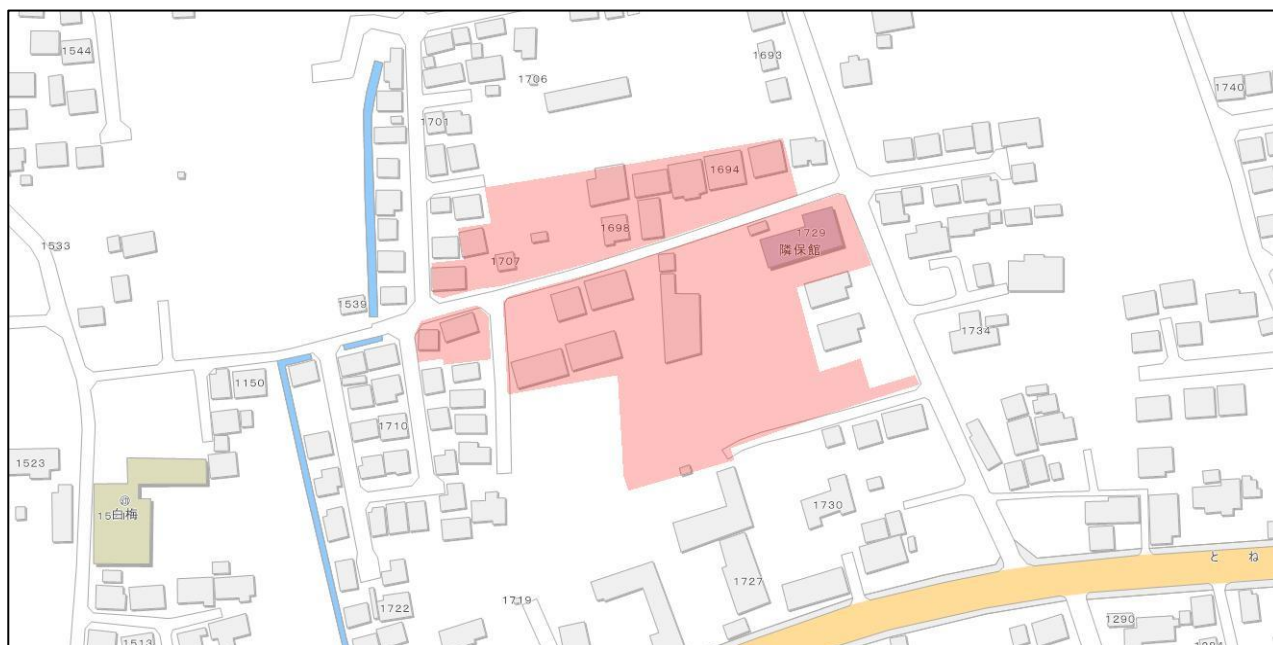
対象の地番

大 字	地 番
大 山	1694-1, 1694-2, 1694-3, 1698-1, 1698-2, 1701-20, 1707-1, 1707-3, 1708-2, 1710-3, 1711-3, 1711-8, 1727-1, 1727-18, 1728-3, 1728-4, 1728-5, 1728-13, 1728-14, 1729-5

対象の面積

面 積
1.39 ha

対象の位置



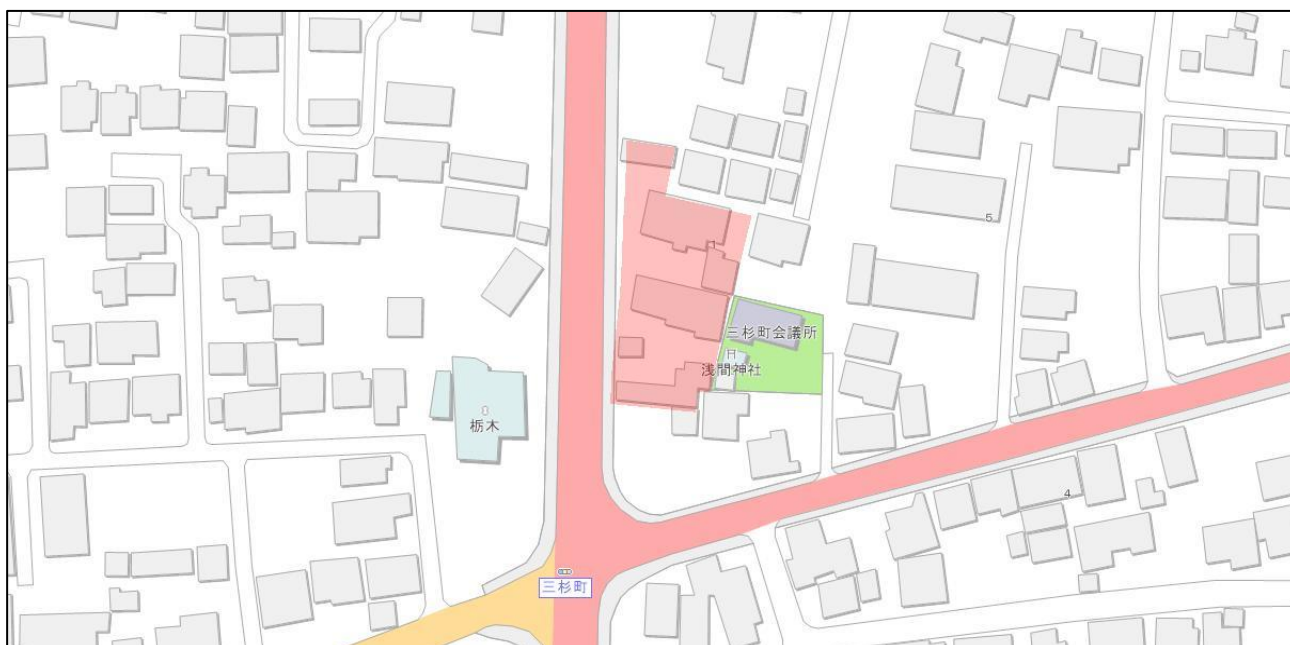
対象の地番

大 字	地 番
三 杉 町 一 丁 目	2699-1, 2700-3, 2703-4, 2703-5

対象の面積

面 積
0.14 ha

対象の位置



対象の地番

大 字	地 番
旭 町 二 丁 目	2029-1, 2030-10, 2034-1, 2034-5, 2034-6, 2034-7, 2034-8, 2034-9, 2297-1

対象の面積

面 積
0.28 ha

対象の位置



対象の地番

大 字	地 番
旭 町 二 丁 目	2032-3, 2032-4, 2032-6, 2032-7, 2032-8, 2032-9, 2032-10, 2032-11, 2032-18, 2032-25, 2032-26, 2035-1, 2035-4, 2035-6, 2035-7, 2036-1, 2036-3, 2038-1, 2038-2, 2038-3

対象の面積

面 積
0.68 ha

対象の位置



対象の地番

大 字	地 番
東 山 田	1815-105, 1815-349, 1815-354, 1815-356, 1815-360, 1815-363, 1815-364, 1815-447, 1815-459, 1815-460, 1815-461, 1815-462, 1815-463, 1815-464, 1815-465, 1815-466, 1815-467, 1815-468, 1815-469, 1815-470, 1815-537, 1815-538, 1815-539, 1815-540, 1815-541, 1815-542, 1815-543, 1815-544, 1815-545, 1815-551, 1815-557, 1815-558, 1815-559, 1815-560, 1815-672

対象の面積

面 積
0.66 ha

対象の位置



対象の地番

大 字	地 番
東 山 田	1684-1, 1684-2, 1684-6, 1815-325, 1815-380, 1815-381, 1815-387, 1815-388, 1815-389, 1815-390, 1815-391, 1815-395, 1815-396, 1815-424, 1815-633, 1815-634, 1817-3, 1817-5

対象の面積

面 積
0.36 ha

対象の位置



対象の地番

大 字	地 番
東 山 田	1815-94, 1815-95, 1815-605, 1815-707, 1815-767, 1815-768, 1815-769, 1815-770, 1815-771, 1815-772

対象の面積

面 積
0.52 ha

対象の位置



対象の地番

大 字	地 番
古河駅東部 区画整理地	9-14, 9-15

対象の面積

面 積
0.03 ha

対象の位置



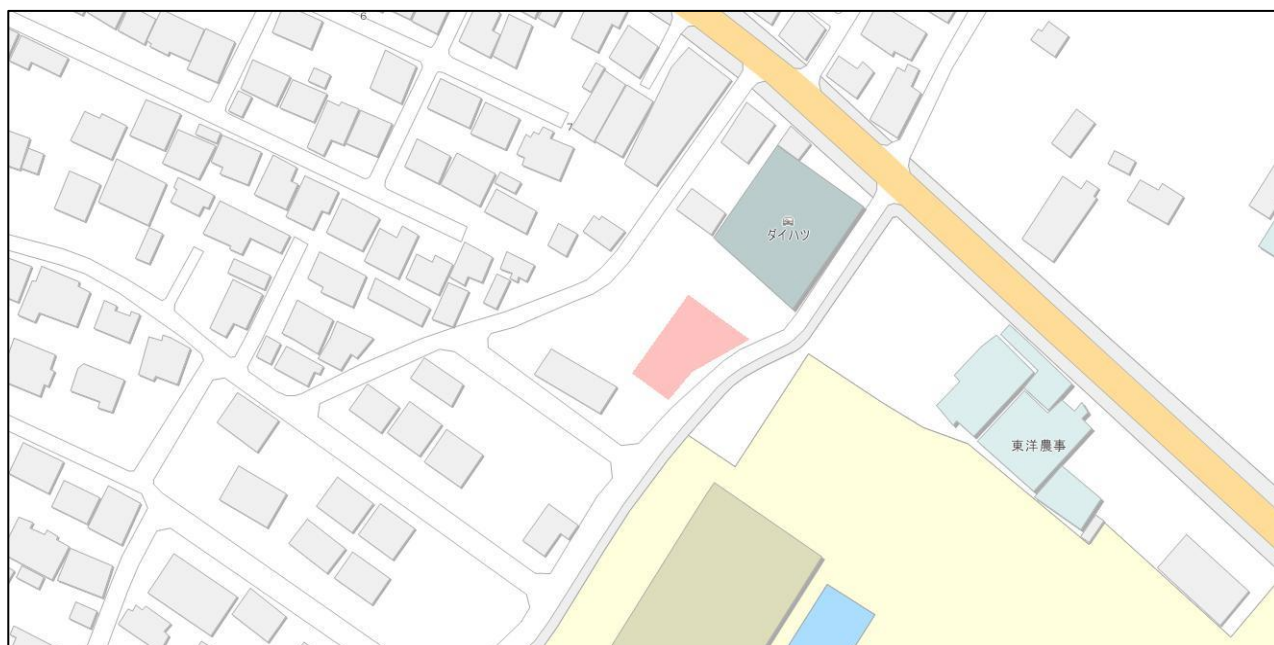
対象の地番

大 字	地 番
古河駅東部 区画整理地	36-6

対象の面積

面 積
0.04 ha

対象の位置



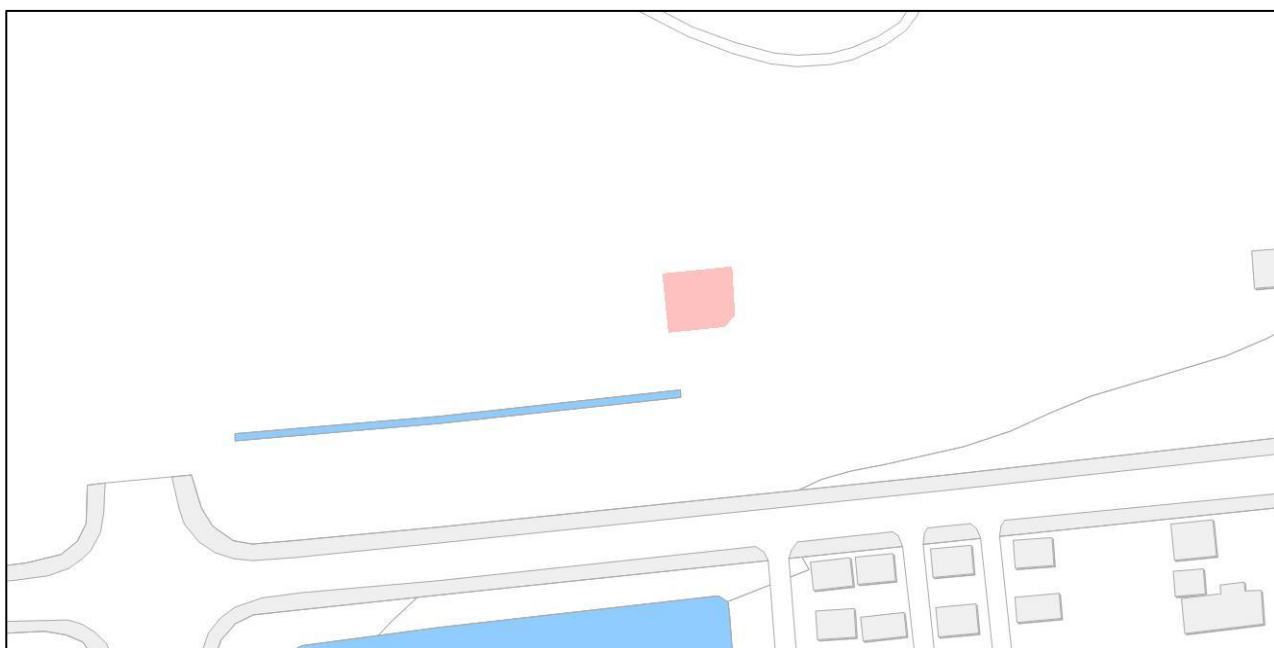
対象の地番

大 字	地 番
古河駅東部 区画整理地	123-2

対象の面積

面 積
0.03 ha

対象の位置



対象の地番

大 字	地 番
古河駅東部 区画整理地	133-1, 133-2, 133-3, 133-4, 133-5, 133-6, 133-7, 133-9, 133-10, 133-11, 133-12, 133-13, 133-14, 134-1, 134-2, 134-3, 134-5, 134-6, 134-7, 134-8, 134-9, 134-10, 134-11, 134-12, 134-13, 134-14, 134-15, 134-19, 134-21

対象の面積

面 積
0.79 ha

対象の位置



対象の地番

大 字	地 番
古河駅東部 区画整理地	152-6

対象の面積

面 積
0.14 ha

対象の位置

